











SINALIZAÇÃO VERTICAL – PLACAS À IMPLANTAR

PLACAS	DIMENSÕES	QUANTITATIVOS		
		LADO ESQUERDO	LADO DIREITO	SUPORTES AÇO GALVANIZ.
	0, 40x0, 60	0+434	0+405 5+035	S-1 (03 unid.)
	0, 40x0, 60	4+754	4+703	S-1 (02 unid.)
	0, 40x0, 60	4+834	4+803	S-1 (02 unid.)
	0, 40x0, 60	0+022		S-1 (01 unid.)
 	0, 40x0, 60		0+025 4+850	S-1 (02 unid.)

PLACAS	DIMENSÕES	QUANTITATIVOS		
		LADO ESQUERDO	LADO DIREITO	SUPORTES AÇO GALVANIZ.
	0, 40x0, 60	0+191 0+425 1+165 1+410 1+596 1+900 2+240 2+570 2+835 3+027 3+220 3+621 3+820 4+110 4+845	0+183 0+415 1+150 1+340 1+576 1+876 2+230 2+550 2+825 3+018 3+200 3+614 3+812 4+100 4+517 4+836 5+180	S-1 (32 unid.)
	0, 40x0, 60		5+106	S-1 (01 unid.)

R02	Versão inicial	JAN/2015	Engº. Fernando
REVISÃO	OBSERVAÇÕES	DATA	VISTO
	PREFEITURA MUNICIPAL DE PELOTAS UNIDADE DE GERENCIAMENTO DE PROJETOS - UGP		
PROJETO DE MOBILIDADE URBANA Eduardo Leite - Prefeito Municipal Jair Seidel - Secretário Executivo da UGP			
PROJETO: INCORP CONSULTORIA E ASSESSORIA LTDA.		ARQUIVO: MUDC-02-PESCR02.dwg	
RESPONSÁVEL TÉCNICO: ENGº. JOSÉ CARLOS TEIXEIRA TEDESCO CREA: 005546/RS		DATA: JAN/2015	
PROJETO SINALIZAÇÃO CICLOVIA		ESCALA: S/E	
TRECHO: ZONA URBANA DO MUNICÍPIO DE PELOTAS/RS		REVISÃO: R02	
AVENIDA DUQUE DE CAXIAS		PRANCHA: 08/09	
SINALIZAÇÃO DA CICLOVIA (NOTA DE SERVIÇO)			